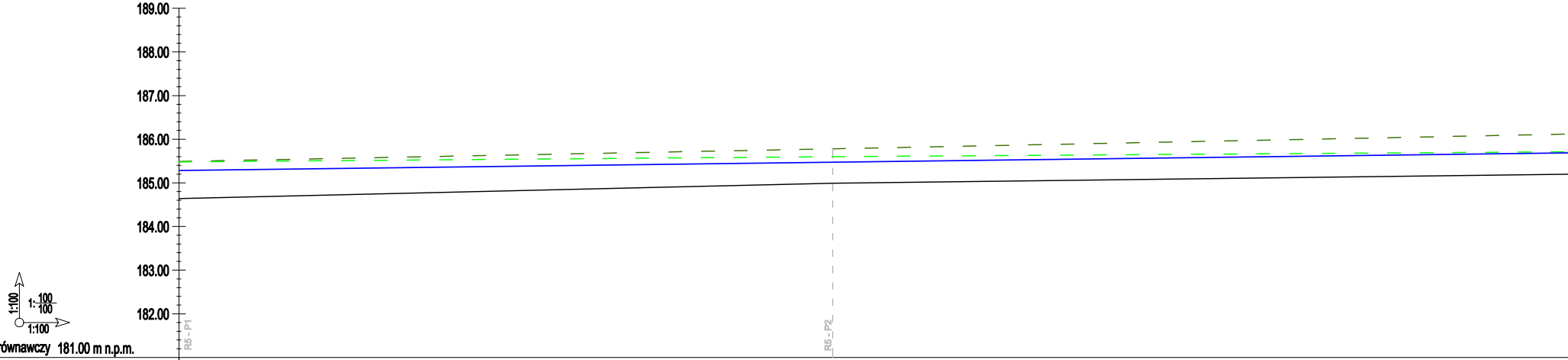
189.00
188.00
187.00
186.00
185.00
184.00
183.00
182.00
1:100
1: 100/100
1:100
R5 - P1
R5_P2

poziom porównawczy 181.00 m n.p.m.

RZĘDNA PROJEKTOWANA [m n.p.m.]				
RZĘDNA DNA ISTNIEJĄCA W OSI ROWU [m n.p.m.]	184.64		184.99	
RZĘDNA BRZEGU PRAWEGO [m n.p.m.]	185.48		185.60	
RZĘDNA BRZEGU LEWEGO [m n.p.m.]	185.49		185.78	
DŁUGOŚĆ [m]		15,00 m		18,00 m
KILOMETRAŻ ROWU [km]	0+000		0+015	

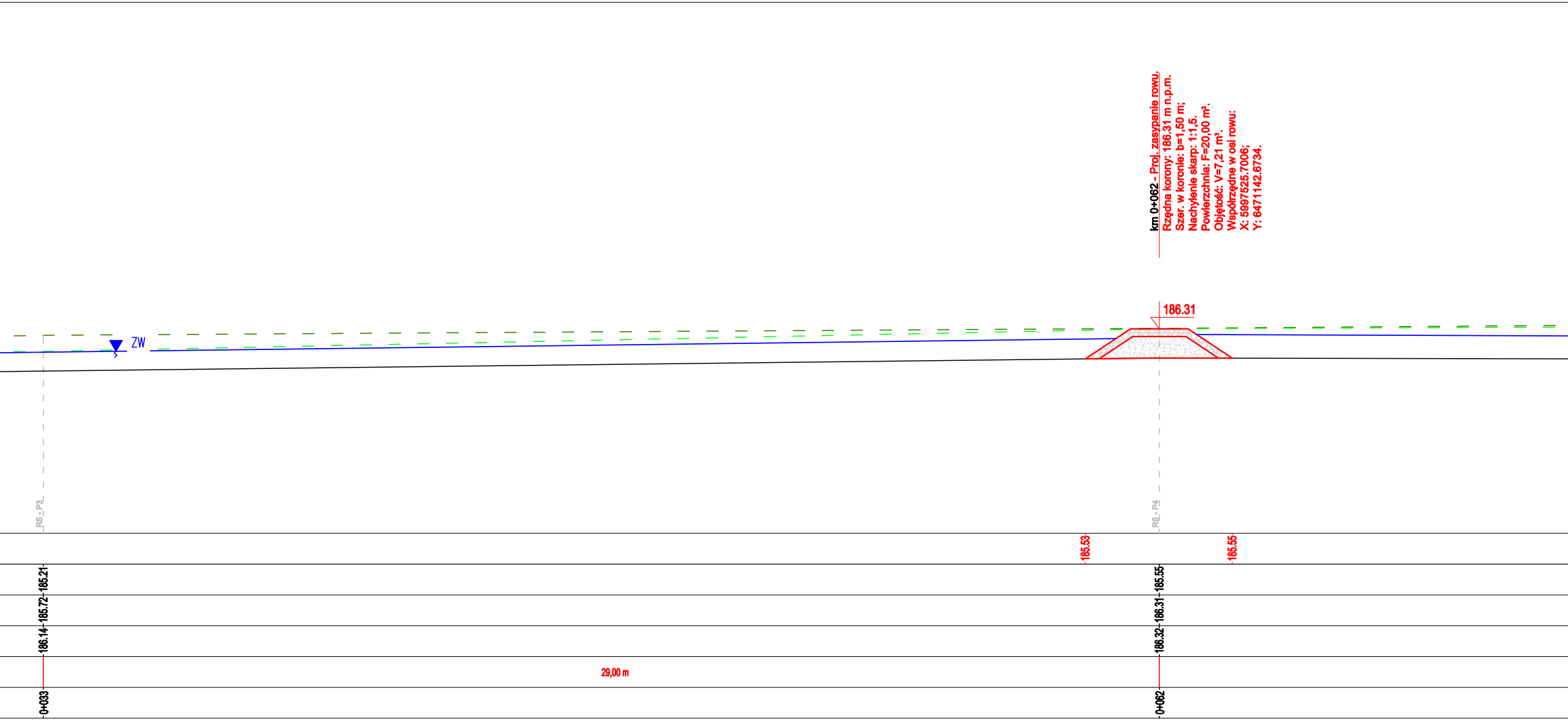

km 0+062 - Proj. zasypanie rowu.
Rzędna korony: 186.31 m n.p.m.
Szer. w koronie: b=1,50 m;
Nachylenie skarp: 1:1,5.
Powierzchnia: F=20,00 m².
Objętość: V=7,21 m³.
Współrzędne w osi rowu:
X: 5997525.7006;
Y: 6471142.6734.

186.31
ZW
R5_P3
R5_P4
185.53
185.55
185.21
185.72
186.14
185.55
186.31
186.32
29,00 m
0+033
0+062

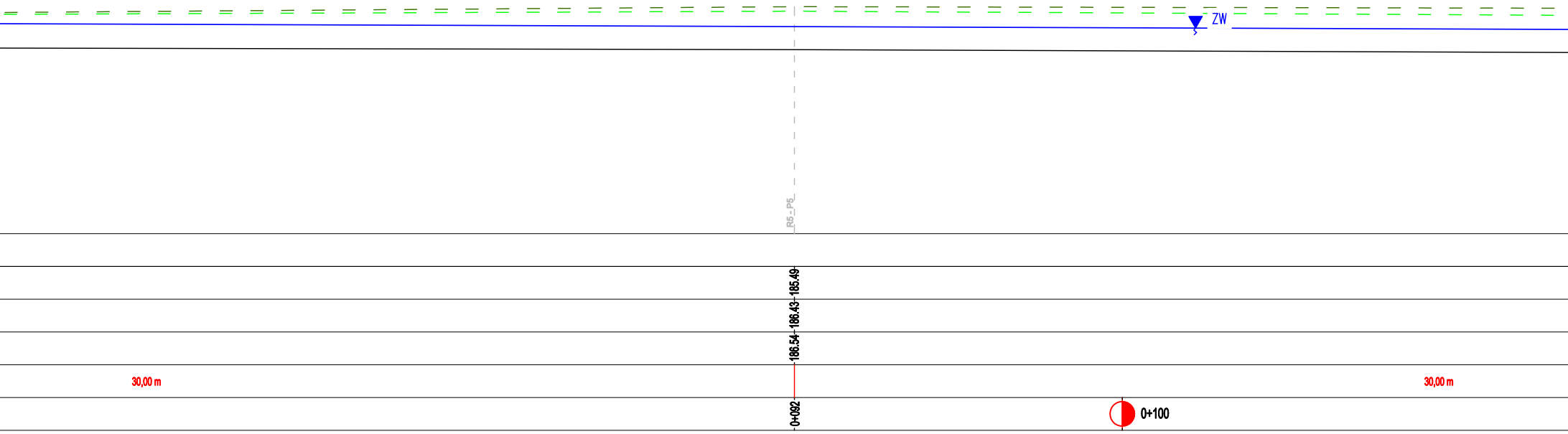
ZW
R5_P5
185.49
186.43
186.54
30,00 m
30,00 m
0+092
0+100

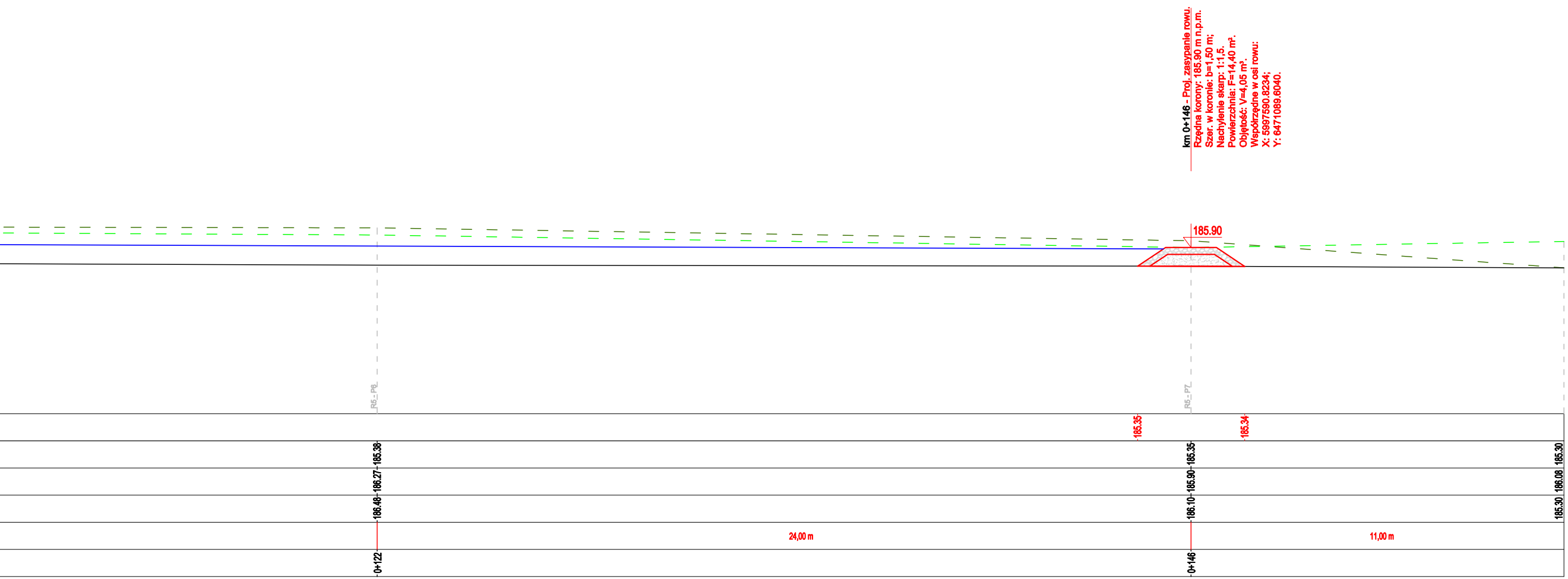
km 0+146 - Proj. zasypanie rowu.
Rzędna korony: 185.90 m n.p.m.
Szer. w koronie: b=1,50 m;
Nachylenie skarp: 1:1,5.
Powierzchnia: F=14,40 m².
Objętość: V=4,05 m³.
Współrzędne w osi rowu:
X: 5997590.8234;
Y: 6471089.6040.
185.90
R5_P6
R5_P7
185.35
185.34
185.38
186.27
186.48
185.35
185.90
186.10
185.30
186.08
185.30
24,00 m
11,00 m
0+122
0+146

Fundusze Europejskie
Infrastruktura i Środowisko

Unia Europejska
Fundusz Spójności

JEDNOSTKA PROJEKTOWA:

ZENERIS PROJEKTY
ZENERIS PROJEKTY S.A.
UL. PADEREWSKIEGO 8, 61-770 POZNAŃ

NAZWA INWESTYCJI:

WYKONANIE DOKUMENTACJI TECHNICZNEJ ZASTAWEK I ZASYPAŃ W OBSZARZE NATURA 2000 STUDZIENICKIE TORFOWISKA PLH220028

INWESTOR:
SKARB PAŃSTWA
REGIONALNY DYREKTOR OCHRONY
ŚRODOWISKA W GDAŃSKU
UL. CHMIELNA 54/57
80-748 GDAŃSK

ADRES INWESTYCJI:
JEDNOSTKA EWID.: 220108_2,
OBRĘB: 0011 STUDZIENICE, 0012 UGOSZCZ
GMINA: STUDZIENICE
POWIAT: BYTOWSKI
WOJEWÓDZTWO: POMORSKIE

NR UMOWY:
NR 32/2020 Z DNIA 14.07.2020 r.

NR PROJEKTU: 2020/14

STADIUM: **PROJEKT WYKONAWCZY**

PROJEKTANT:
mgr inż. MICHAŁ PAWLIK
upr. w spec. inż. hydrotech. nr WKP/0105/POOH/18
PODPIS:

OPRACOWUJĄCY:
mgr inż. ŁUKASZ URBAŃSKI
upr. w spec. inż. hydrotech. nr WKP/0361/POOH/19
PODPIS: Urbański

OPRACOWUJĄCY:
mgr inż. ALEKSANDRA GRZEMSKA
PODPIS:

TREŚĆ RYSUNKU:

RÓW NR 5 - PROFIL PODŁUŻNY

DATA: 09.2021 r.
SKALA: 1:100/100
NR RYSUNKU: 3.5